

ZAKŁAD ROBÓT DROGOWYCH DROROB

24-100 Puławy; ul. Baczyńskiego 28

NIP: 712-132-43-43

kom: 603-888-732; e-mail: drorob@onet.pl



Z. R. D. DROROB

EGZ. 2

ZAMAWIAJĄCY:

GMINA MIASTO KRASNYSTAW

22-300 Krasnystaw; Plac 3-go Maja 29

tel. 82 576-21-57; fax. 82 576-23-77;

INWESTYCJA:

**Budowa ul. Jabłonkowej w Krasnymstawie
(dr. gm. nr 109780L)**

OBIEKT:

**Przebudowa sieci telekomunikacyjnych
Operatora ORANGE
Kategoria obiektu – XXVI – sieci telekomunikacyjne**

STADIUM:

**PROJEKT BUDOWLANY I WYKONAWCZY
Tom 5 cz. 1 – b. telekomunikacyjna**

LOKALIZACJA:

Nr działek str. tytułowa 2

BRANŻA	TELEKOMUNIKACYJNA			
Stanowisko:	Imię i nazwisko	Specjalność/zakres	Nr upr.	Podpis
Projektant b. telekom.	Janusz Korbaś	telekomunikacyjna linie, instalacje i urz. liniowe	DTT-TU/02249/02/LJ	
Sprawdzający b. telekom.	-----	-----	-----	
Kier. pracowni	mgr inż. Miłosz Kłyś	konstr. inżynierska drogi	2743/Lb/94	

4
Załącznik nr 4 do projektu ...
z dnia 15.09.2017
zawieszona na czas ...

Z up. STAROSTY

Mariusz Frąc
NACZELNIK WYDZIAŁU
Architektury i Budownictwa

LUBLIN; marzec 2017 r.

DZIAŁKI STANOWIĄCE PAS DROGOWY PROJEKTOWANEJ ULICY.

- Gmina Krasnystaw Miasto; Obręb Nr 3 Góry Przedmieście; arkusz 1
(060601_1.0003): 510

DZIAŁKI DO CZĘŚCIOWEGO TRWAŁEGO ZAJĘCIA

- Gmina Krasnystaw Miasto; Obręb Nr 3 Góry Przedmieście; arkusz 1
(060601_1.0003):
199/10 (199/28); 199/11 (199/30); 199/12 (199/32); 199/17 (199/34);
199/18 (199/36); 199/22 (199/38); 199/24 (199/40); 225/1 (przejęcie w
całości); 225/2 (225/4); 226/5 (226/21); 226/7 (226/13); 226/8 (226/14);
226/9 (226/16); 228/10 (226/18); 509/1 (509/8)

UWAGA.

1. W nawiasach podano numery działek po podziale nieruchomości, które stają się własnością Zarządcy Drogi.

DZIAŁKI NA KTÓRYCH ROBOTY BĘDĄ PROWADZONE NA PODSTAWIE OŚWIADCZENIA O PRAWIE DYSPONOWANIA NIERUCHOMOŚCIĄ NA CELE BUDOWLANE

- Gmina Krasnystaw Miasto - Obręb Nr 3 Góry Przedmieście; arkusz 1:
(060601_1.0003): 250;

SPIS TREŚCI

Oświadczenie projektanta.....	str. 4
Część Opisowa.....	str. 5
1. Część Ogólna.....	str. 5
1.1. Podstawa opracowania projektu.....	str. 5
1.2. Przedmiot inwestycji.....	str. 5
1.3. Uzasadnienie inwestycji.....	str. 5
1.4. Inwestor.....	str. 5
1.5. Jednostka projektowa.....	str. 5
2. Opis Techniczny.....	str. 5
2.1. Opis istniejącego stanu zainwestowania terenu – działki.....	str. 5
2.2. Założenia przyjęte do projektowania inwestycji.....	str. 5
2.3. Przełożenie i zabezpieczenie sieci telekomunikacyjnej.....	str. 6
2.4. Zakres rzeczowy inwestycji.....	str. 7
2.5. Obszar oddziaływania projektowanego obiektu.....	str. 7
2.6. Zestawienie materiałów podstawowych.....	str. 7
3. Uwagi końcowe.....	str. 7
4. Informacja BiOZ.....	str. 9
5. Uzgodnienia.....	str. 12
5.1. Warunki techniczne (TODDKLU/DK.215-62791/16 z dn. 21.09.2016 r.).....	str. 12
5.2. Oświadczenie Inwestora.....	str. 17
5.3. Opinia narady koordynacyjnej – Protokół nr GG.6630.22.2017 z dn. 02.03.2017 r. ...	str. 19
5.3a. Opinia narady koordynacyjnej – Protokół nr GG.6630.92.2017 z dn. 08.06.2017 r.	str. 20
5.4. Uzgodnienie z ORANGE Polska (TODDKLU-2112-24041/17/DK z dn 11.04.2017 r)	str. 21
5.5. Uzgodnienie z Burmistrzem Krasnegostawu (MOŚ.7230.UD.21.2.2017 z dn. 09.05.2017 r.).....	str. 24
6. Uprawnienia i zaświadczenie o przynależności do OIIB.....	str. 25
Część Rysunkowa.....	str. 27
Rys. nr 1. Plan sytuacyjny – przebudowa urządzeń telekomunikacyjnych (plan sieci).....	str. 27
Rys. nr 1a. Plan sytuacyjny – korekta trasy T11-T12.....	str. 28
Rys. nr 2. Plan sytuacyjny – plansza zbiorcza.....	str. 29

PROJEKT ZAWIERA29..... STRON

Oświadczenie projektanta branży telekomunikacyjnej

Janusz Korbaś

upr. nr DTT-TU/02249/02/U

upr. budowlane doprojektowania w telekomunikacji
w zakresie linii, instalacji i urządzeń liniowych

OŚWIADCZENIE

Zgodnie z wymaganiami Art. 20 Prawo Budowlane oświadczam, że niniejszy projekt „Budowa ul. Jabłonkowej w Krasnymstawie (dr. gm. nr 109780L)” opracowany w stadium Projektu Budowlano-Wykonawczego w zakresie branży teletechnicznej (sieci Orange), został sporządzony zgodnie z obowiązującymi przepisami oraz zasadami wiedzy technicznej.

Janusz Korbaś
Upr. budowlane do projektowania
w telekomunikacji przewodowej w zakresie
linii, instalacji i urządzeń liniowych
nr DTT-TU/02249/02/U

Lublin, 03.2017 r.

I. CZĘŚĆ OPISOWA

1 CZĘŚĆ OGÓLNA

1.1 Podstawa opracowania projektu.

- Umowa zawarta z Inwestorem – Miastem Krasnystaw
- Dane zebrane w terenie,
- Warunki techniczne (uzgodnienie) właściciela sieci teletechnicznej
- Obowiązujące normy i przepisy.
- Rozwiązania projektowe branży drogowej.

1.2 Przedmiot inwestycji.

Budowa ul. Jabłonkowej (droga gminna nr 109780L) w Krasnymstawie.

1.3 Uzasadnienie inwestycji.

Istniejąca sieć telekomunikacyjna (kablowa doziemna) koliduje z planowaną inwestycją i w związku z tym wymaga zabezpieczenia i przebudowy (przełożenia).

1.4 Inwestor.

Inwestorem przedsięwzięcia jest:

Gmina Miasto Krasnystaw

Plac 3-go Maja 29; 22-300 Krasnystaw

1.5 Jednostka projektowa.

Projekt opracowany jest przez:

Zakład Robót Drogowych DROROB

ul. Baczyńskiego 28; 24-100 Puławy

2 OPIS TECHNICZNY

2.1 Opis istniejącego stanu zainwestowania terenu - działki.

Na obszarze objętym niniejszym projektem istnieje sieć telekomunikacyjna (kable miedziane doziemne) – stanowiąca własność Operatora – ORANGE.

2.2 Założenia przyjęte do projektowania inwestycji.

- warunki techniczne (nr TODDKLU/DK.215-62791/16 z dn. 21.09.2016 r.) wydane przez Operatora,
- rozwiązania projektowe branży drogowej.

2.3 Przełożenie i zabezpieczenie sieci telekomunikacyjnej.

Wszelkie prace prowadzić:

- po pisemnym złożeniu przez Wykonawcę zgłoszenia zamiaru wykonywania prac na sieci stanowiącej własność Operatora,
- Nadzór właścicielski i odbiór końcowy podlega dodatkowej opłacie (koszt Wykonawcy robót),
- przed rozpoczęciem prac należy bezwzględnie zlokalizować wszystkie sieci telekomunikacyjne zlokalizowane na obszarze objętym inwestycją i dokonać sprawdzenia czynności przekładanych (zabezpieczanych) kabli,
- prace prowadzić pod Nadzorem właścicielski (płatnym – koszt Wykonawcy robót).

2.3.1. Przełożenie kabli miedzianych.

Kolidujące odcinki kabli przełożyć poza obszar kolizji (jezdni).

Kolidują 4-y odcinki kabli doziemnych (15x4x0,5), oznaczone na mapie:

- T1 – T2 – istn. dług. 65,4 m → po przełożeniu dług. 64,8 m,
- T5 – T6 – istn. dług. 44,2 m → po przełożeniu dług. 42,6 m,
- T9 – T10 – istn. dług. 49,2 m → po przełożeniu dług. 49,1 m,
- T11 – T12 – istn. dług. 8,3 m → po przełożeniu dług. 6,9 m.

Kable po odkopaniu (tylko ręcznie), przekładać na ułożone podłoże z piasku min. 10 cm, po ułożeniu kabli całość wykopu zasypać piaskiem (grunt niewysadzinowy) z zagęszczeniem sprzętem dostosowanym do grubości układanej warstwy, 30 cm ponad kablem ułożyć polietylenową taśmę ostrzegawczą koloru pomarańczowego z napisem „UWAGA. KABEL TELEKOMUNIKACYJNY).

Głębokości po przełożeniu kabli:

- poza jezdnią – min. 0,7 m,
- pod jezdnią (skrzyżowania) – min. 1,0 m.

Minimalne zagęszczenie zasypu (piasku) w przekopach):

- poza jezdnią – $I_s \geq 0,97$,
- pod jezdnią – $I_s \geq 1,00$

badanie wskaźnika zagęszczenia wg BN-77/8931-12 lub metody dopuszczonej przez Inspektora Nadzoru b. drogowej.

2.3.2. Zabezpieczenie kabli.

Na skrzyżowaniach istniejącej sieci telekomunikacyjnej z drogami i zjazdami należy wykonać zabezpieczenie rurami osłonowymi dwudzielnymi typu A110PS z zachowaniem odległości pionowej min. 1,0 m od nawierzchni oraz wyprowadzeniem końców rur min. 0,5 m

poza zewnętrzne krawędzie utwardzonej nawierzchni.

Końce rur uszczelnić w sposób zgodny z wymaganiami producenta rur i wymaganiami Operatora sieci. Roboty ziemne prowadzić wg p-ktu 2.3.1.

2.4 Zakres rzeczowy inwestycji.

- przełożenie – 4 odcinki kabla (łącznie długość 163,4 m).
- zabezpieczenie kabla telekomunikacyjnego – 7 odcinków (łącznie długość 64,9 m).

2.5 Obszar oddziaływania projektowanego obiektu

Obszar oddziaływania projektowanego obiektu obejmuje tylko działki ewidencyjne na których prowadzone są prace.

2.6 Zestawienie materiałów podstawowych.

Lp	Nazwa	j.m.	Ilość
1	Taśma ostrzegawcza	m	164
4	Rury osłonowe z RHDPE dwudzielne typu APS	m	65
5	Kolanka dwudzielne do rur osłonowe z RHDPE typu APS	szt	3

3 Uwagi końcowe.

Całość prac związanych z usunięciem kolizji powinny wykonywać osoby posiadające odpowiednie uprawnienia, wszelkie prace prowadzić pod nadzorem właścicielskim (płatnym) ORANGE, w sposób określony w wydanych warunkach technicznych nr TODDKLU/DK.215-62791/16 z dn. 21.09.2016 r.

Na 14 dni przed zamiarem rozpoczęcia robót dokonać zgłoszenia zamiaru prowadzenia prac na sieci ORANGE.

Zgłoszenie powinno zawierać:

- dane personalne i kontaktowe Kierownika robót,
- certyfikat ISO 9000 (lub równoważny) Wykonawcy robót,
- kserokopia uprawnień i przynależności do OIIB Kierownika robót,
- opis lokalizacji robót i harmonogram prowadzenia prac,
- **potwierdzoną kopię prawomocnej decyzji Zezwolenia na realizację inwestycji drogowej,**
- 1 komplet uzgodnionego przez ORANGE Projektu Budowlanego i Wykonawczego.

Przed zasypaniem przekładanych i zabezpieczanych kabli, wykonane roboty zgłosić Operatorowi do odbioru.

Do odbioru przygotować i przekazać do WUUiI (pkt 19 wydanych warunków) w trybie określonym w p-kcie 21 wydanych warunków:

- powykonawcza dokumentację projektową z protokołami odbioru robót zanikających,
- geodezyjną dokumentację powykonawczą,

Lublin, dn. 17.03.2017 r.

Opracował:

Janusz Korbaś
Upr. bud. i inż. do projektowania
w telekomunikacji przewodowej w zakresie
linii instalacji i urządzeń telegraficznych
nr DTI-1 010224-910210

INWESTOR:
MIASTO KRASNYSTAW
22-300 Krasnystaw; Plac 3-go Maja 29
tel. 82 576-21-57; fax. 82 576-23-77;

EGZ.



Z.R.D. DROROB

INFORMACJA DOTYCZĄCA
BEZPIECZEŃSTWA I OCHRONY ZDROWIA

OBIEKT:

**Budowa ul. Jabłonkowej w Krasnymstawie
(dr. gm. nr 109780L)**

BRANŻA: telekomunikacyjna (przebudowa kabli ORANGE)

OPRACOWAŁ:

Janusz Korbaś

adres: Piotrków I 1052/2
23-114 Jabłonna

LUBLIN; marzec 2017 r.

SPIS TREŚCI

I. CZĘŚĆ OPISOWA

- 1) Zakres robót.
- 2) Wykaz istniejących obiektów budowlanych.
- 3) Elementy zagospodarowania terenu, które mogą stwarzać zagrożenie bezpieczeństwa i zdrowia ludzi.
- 4) Przewidywane zagrożenia.
- 5) Prowadzenie instruktażu pracowników.
- 6) Środki techniczne i organizacyjne zapobiegające niebezpieczeństwom.

OPIS DO INFORMACJI DOTYCZĄCEJ

BEZPIECZEŃSTWA I OCHRONY ZDROWIA

Podstawa opracowania:

Rozporządzenie Ministra Infrastruktury z dnia 23 czerwca 2003 r. w sprawie informacji dotyczącej bezpieczeństwa i ochrony zdrowia oraz planu bezpieczeństwa i ochrony zdrowia (Dz.U Nr 120 p. 1126 z dn. 10.07.2003 r.).

1. Zakres robót.

Zakres robót:

- przełożenie kabli – 163,4 m,
- zabezpieczenie kabli rurami osłonowymi – 64,9 m.

2. Wykaz obiektów istniejących.

Obiekty budowlane:

- droga gm. nr 109780L (ul. Jabłonkowa) – istn. odcinek,
- droga gm. nr 109848L (ul. Nasienna).
- budowany odcinek drogi gminnej,
- uzbrojenie:
 - kable telekomunikacyjne (światłowodowe) operator Akasha.Net,
 - kable telekomunikacyjne (miedziane doziemne) operator Orange,
 - kabel energetyczny nn,
 - napowietrzna linia energetyczna nn,
 - kanał sanitarny,
 - wodociąg,
 - gazociąg.

3. Elementy zagospodarowania terenu, które mogą stwarzać zagrożenie bezpieczeństwa i zdrowia ludzi.

-) drogi publiczne (ruch pojazdów) – **zagrożenie wysokie**,
-) zagospodarowanie – teren zabudowy podmiejskiej i działki użytkowane rolniczo (ruch pojazdów samochodowych, rowerów i pieszych) – **zagrożenie wysokie**,
-) linie telefoniczne (niskoprądowe) – **zagrożenie średnie**.

4. Przewidywane zagrożenia.

W ramach planowanej rozbudowy drogi występują następujące roboty stwarzające wysokie zagrożenie (o których mowa w art. 21a ust. 2 ustawy – Prawo Budowlane):

-) prowadzenie robót w pasie drogi publicznej – potrącenie przez pojazd, wystąpienie kolizji lub wypadku z udziałem lub bez udziału pojazdów roboczych itp.,
-) roboty prowadzone w sąsiedztwie pracujących maszyn drogowych – potrącenie lub przygniecenie przez pracującą maszynę,
-) wykopy pod kable – kolizje drogowe (osunięcie się pojazdu do wykopu wzdłuż jezdni),
-) czynne kable telefoniczne - porażenie prądem (napięcia poniżej 100 V).

5. Sposób prowadzenia instruktażu pracowników.

Przed przystąpieniem do realizacji robót, uprawniona osoba z kierownictwa budowy, winna przeszkolić, pod względem BHP, robotników i operatorów sprzętu na stanowisku pracy, ze specjalnym zwróceniem uwagi na:

-) zasady wykonywania robót szczególnie niebezpiecznych,
-) zasad postępowania w przypadku występowania zagrożenia,
-) konieczności stosowania środków ochrony indywidualnej,
-) zabezpieczenia przed skutkami zagrożeń.

Pracownicy wykonujący roboty powinni posiadać ważne świadectwa zdrowia.

6. Środki techniczne i organizacyjne zapobiegające niebezpieczeństwom.

a) roboty prowadzone w pasie drogowym dróg publicznych wymagają:

-) zabezpieczenia robót w okresie trwania budowy zgodnego z dokumentacją techniczną i przepisami BHP,
- dodatkowo drogi o nawierzchni twardej:

-) utrzymania ruchu publicznego na drodze,
-) utrzymania dostępu do przyległych posesji,
-) zapewnienia dojazdu pojazdów ratowniczych,

b) przystąpienie do robót Wykonawca obwieści publicznie przed ich rozpoczęciem, a właściciele uzbrojenia technicznego powiadomi w sposób określony w uzgodnieniach z poszczególnymi właścicielami linii uzbrojenia,

c) roboty prowadzone na czynnych sieciach (kable telefoniczne operatora ORANGE) wykonywane będą pod nadzorem właściciela w sposób określony w uzgodnieniu,

d) utrzymanie terenu budowy i wykopów w stanie bez wody stojącej,

e) stosowanie przepisów i norm dotyczących ochrony środowiska na terenie i wokół budowy (dotyczących poziomu hałasu, wibracji, zanieczyszczeń pyłami i środkami toksycznymi),

f) materiały łatwo palne składować zgodnie z przepisami i zabezpieczyć przed dostępem osób trzecich,

g) materiały szkodliwe, nie będą dopuszczone do użycia,

h) ochrona własności publicznej i prywatnej (ochrona obiektów i urządzeń na powierzchni i instalacji podziemnych),

i) personel nie będzie wykonywał pracy w warunkach niebezpiecznych, szkodliwych dla zdrowia oraz nie spełniających odpowiednich wymagań sanitarnych,

j) zapewnienie i utrzymanie wszelkich urządzeń zabezpieczających i socjalnych oraz sprzętu i odpowiedniej odzieży dla ochrony życia i zdrowia osób zatrudnionych.

Lublin, marzec 2017 r.

opracował:
Janusz Korbaś
Upr. budowlane do projektowania
w telekomunikacji przewodowej w zakresie
linii, instalacji i urządzeń liniowych
nr DTT-TU/02249/02/U 11



Orange Polska
Domena Hurt
Dostarczanie i Serwis Usług
Dział Ewidencji i Zarządzania Danymi o Infrastrukturze
1-Łódź
ul. Chodźki 10, 20-093 Lublin
tel.: 81 740 46 46 fax.: 81 718 14 69

Zakład Robót Drogowych
DROROB
mgr inż. Miłosz J. Kłyś
ul. Baczyńskiego 28
24-100 Puławy

Lublin, 21 września 2016r.

Numer pisma: TODDKLU/DK.215 -62791/16

Temat: warunki techniczne na przebudowę sieci telekomunikacyjnej w związku z projektowaną budową ulicy Jąbłonkowej w Krasnymstawie.

Szanowni Państwo,

w odpowiedzi na pismo L/O/38/2016 z dnia 12.09.2016 dotyczące projektowanej budowy ulicy Jąbłonkowej w Krasnymstawie informujemy, że projektowana inwestycja koliduje z istniejącą doziemną siecią teletechniczną eksploatowaną przez Orange Polska S.A. W związku z tym należy na koszt naruszającego stan istniejący, opracować projekt i wykonać przebudowę oraz zabezpieczenie istniejących urządzeń telekomunikacyjnych wchodzących w kolizję z projektowaną inwestycją, zwracając szczególną uwagę na normatywne odległości w zakresie zbliżeń i skrzyżowań elementów uzbrojenia terenu.

Usunięcie kolizji jest uwarunkowane spełnieniem poniższych wytycznych:

- 1 Wykonać przełożenie poza obręb kolizji kabli telefonicznych doziemnych kolidujących z projektowaną inwestycją. Przebudowa oraz zabezpieczenie wszystkich elementów infrastruktury telekomunikacyjnej musi być realizowana zgodnie z wymaganiami Rozporządzenia Ministra Infrastruktury z dnia 26 października 2005r. w sprawie warunków technicznych, jakim powinny odpowiadać telekomunikacyjne obiekty budowlane i ich usytuowanie (Dz.U. z 2005r, nr 219, poz.1864).
- 2 W miejscach skrzyżowań z jezdnią doziemne kable telekomunikacyjne należy zabezpieczyć rurą ochronną grubościenną przez całą szerokość jezdni z wyprowadzeniem końców rur, co najmniej 0,5 m po za zewnętrzne krawędzie utwardzonej nawierzchni. Końce rur należy uszczelnić.
- 3 Przełożenie doziemnych urządzeń telekomunikacyjnych zaprojektować zgodnie z normą ZN-96/TPSA-027 i powiązanymi z nią Normami lub ich zaktualizowanymi odpowiednikami możliwie bez przerw w łączności – kable miedziane zrównoleglic na obszarze występowania kolizji. Przedmiotową Zakładową Normę można pobrać ze strony [www: ZN-96 TPSA-027](http://www.ZN-96_TPSA-027);
- 4 Przebudowywaną sieć należy projektować na terenie, który jest objęty liniami zakresu inwestycji określonymi w decyzji ZRID. Właściciel lub użytkownik wieczysty nieruchomości na której zlokalizowana jest sieć, ma obowiązek udostępnienia nieruchomości w celu wykonania czynności związanych z konserwacją oraz usuwaniem awarii. Obowiązek udostępnienia nieruchomości podlega egzekucji administracyjnej (przepisy art. 124 ust 4-7 i art. 124a ustawy z dnia 21 sierpnia 1997 o gospodarce nieruchomościami - dz U z 2015 poz. 1774 z późn. zm)

- 5 Ponadto informujemy, że na obszarze objętym przedmiotowym zadaniem inwestycyjnym istnieje prawdopodobieństwo występowania niezainwentaryzowanych urządzeń teletechnicznych. Jeżeli w trakcie wizji lokalnej, dokonywanej przez projektanta, zostaną stwierdzone różnice pomiędzy danymi otrzymanymi z ORANGE POLSKA S.A. a stanem w terenie, należy je niezwłocznie zgłosić do ORANGE POLSKA S.A., uzgodnić z właścicielem urządzeń teletechnicznych (sieci) oraz ująć w projekcie przebudowy.
- 6 Infrastrukturę teletechniczną w obrębie planowanych robót należy dostosować do planowanych rzędnych terenu. W przypadku zmiany rzędnych terenu należy uwzględnić regulację poziomu istniejącej infrastruktury telekomunikacyjnej doziemnej z zachowaniem normatywnego przykrycia, w stosunku do projektowanej niwelety.
- 7 Realizacja powyższych prac może odbywać się na podstawie uzgodnionej i zaakceptowanej przez BNK dokumentacji projektowej, oraz na podstawie zatwierdzonego przez ORANGE POLSKA S.A. projektu wykonawczego i kopii projektu budowlanego w części telekomunikacyjnej, zawierającego potwierdzenie zgodności z oryginałem. Projekt wykonawczy (w 2 egzemplarzach + płyta CD) i budowlany (w 1 egzemplarzu + płyta CD) proszę składać do zatwierdzenia w Dziale Ewidencji i Zarządzania o Infrastrukturze Łódź - jednostka terenowa w Lublinie ul. Chodźki 10
- 8 Dokumentacja projektowa, będzie mogła być zaakceptowana pozytywnie tylko po przekazaniu wraz z przedmiotową dokumentacją pisemnego Oświadczenia Inwestora określającego warunki realizacji zadania przebudowy istniejącej infrastruktury ORANGE POLSKA S.A. - rozwiązanie kolizji; którego wzór stanowi załącznik do niniejszych Warunków Technicznych.
- 9 Dokumentacja projektowa powinna zostać sporządzona i sprawdzona przez osoby posiadające odpowiednie uprawnienia do projektowania infrastruktury telekomunikacyjnej, zgodnie z wymaganiami przepisów Prawa Budowlanego, a także zawierać oświadczenie, o którym mowa art. 20, pkt 4 ustawy Prawo Budowlane.
- 10 Dane techniczne potrzebne do opracowania projektu przebudowy kabli miedzianych zostaną udzielone w Dziale Ewidencji i Zarządzania Danymi o Infrastrukturze Łódź - jednostka terenowa w Lublinie ul. Chodźki 10.; sprawę prowadzi p. Dorota Krop tel.81 740 46 46; 510066995. Przekazane dane nie zwalniają projektanta od dokonania wizji lokalnej w terenie.
- 11 Wszystkie prace związane z infrastrukturą telekomunikacyjną należy wykonywać zgodnie z obowiązującymi przepisami techniczno - budowlanymi oraz zatwierdzonym i uzgodnionym z Orange Polska S.A. projektem, pod ścisłym nadzorem przedstawicieli służb technicznych Orange Polska S.A.
- 12 Koszty projektu, przełożenia, zabezpieczenia doziemnych urządzeń teletechnicznych wynikające z naruszenia lub konieczności zmian stanu dotychczasowego urządzeń liniowych przy zachowaniu dotychczasowych właściwości użytkowych i parametrów technicznych oraz strat wynikłych z tytułu awarii związanych z przebudową, pokrywa naruszający stan istniejący.
- 15 W przypadku uszkodzenia infrastruktury teletechnicznej, w szczególności w wyniku niedotrzymania wymagań i warunków określonych w niniejszym dokumencie, ORANGE POLSKA S.A., obciąży sprawcę pełnymi kosztami naprawy oraz odszkodowaniem za straty związane między innymi z wypłaconymi bonifikatami i karami wynikającymi z zawartych przez ORANGE POLSKA S.A umów z klientami, a także innymi karami administracyjnymi.

Łączna wysokość roszczeń ORANGE POLSKA S.A w stosunku do sprawcy uszkodzenia może sięgać nawet kwoty kilkuset tysięcy złotych polskich;

- 16 Roboty budowlano - montażowe należy zlecić wyłącznie firmie specjalizującej się w robotach teletechnicznych, która posiada udokumentowane doświadczenie w budownictwie telekomunikacyjnym. Jednocześnie do wykonania prac budowlanych branży telekomunikacyjnej rekomendujemy firmy:

- Firma Partnerska "ELMO - Siedlce", (Żelków Kolonia ul. Akacyjna 1, 08 - 110 Siedlce tel. 25 643 60 75), która kompleksowo konserwuje infrastrukturę telekomunikacyjną stanowiącą własność TP, posiada certyfikaty ISO 9001 gwarantujące wysoką jakość prac oraz duże doświadczenie w prowadzeniu prac telekomunikacyjnych.

- Firma Partnerska TP Teltech Sp. z o.o. (ul. Bartłomieja 2 - 02 - 683 Warszawa, tel. 22 549 01 11), która prowadzi zadania inwestycyjne na rzecz TP S.A, posiada certyfikaty ISO 9001 gwarantujące wysoką jakość prac oraz duże doświadczenie w prowadzeniu prac telekomunikacyjnych.

za zgodność z oryginałem

Mikołajczyk

ORANGE POLSKA S.A. zastrzega sobie prawo do odmowy wydania zgody na prowadzenie prac związanych z budową lub przebudową sieci, gdy jako wykonawca wskazany będzie podmiot, który w okresie ostatnich 24 miesięcy wyrządził dla ORANGE POLSKA S.A. szkodę poprzez niewykonanie lub nienależyte wykonanie umowy dotyczącej sieci ORANGE POLSKA S.A. lub z którym w tym okresie ORANGE POLSKA S.A. rozwiązała taką umowę lub odstąpiła od niej z winy tego wykonawcy;

- 17 Dla prac polegających na przebudowie obiektów budowlanych linii telekomunikacyjnych przewodowych i radiowych - dalekosiężnych (międzynarodowych, międzymiastowych i wewnątrzstrefowych) oraz linii pomiędzy centralami wymagane jest powołanie inspektora Nadzoru inwestorskiego zgodnie z § 2.1 pkt 12 rozporządzenia Ministra Infrastruktury w sprawie rodzajów obiektów budowlanych, przy których realizacji jest wymagane ustanowienie inspektora nadzoru inwestorskiego (Dz.U. z 2001r., nr 138, poz.1554) oraz prowadzenie procesu budowy zgodnie z § 18 ust.1 pkt.1-5 ustawy Prawo Budowlane.
- 18 Inwestor zobowiązany jest przed rozpoczęciem prac, których dotyczą niniejsze Warunki Techniczne pisemnie wystąpić z 14 dniowym (DR) wyprzedzeniem o formalne przekazanie placu budowy (spisanie protokołu przekazania placu budowy). ORANGE POLSKA S.A. wskaże upoważnionego przedstawiciela w celu sprawowania odpłatnego nadzoru nad prowadzonymi robotami i ochroną infrastruktury teletechnicznej oraz dokonania odpłatnego odbioru końcowego. Warunkiem podpisania protokołu odbioru robót przez przedstawiciela ORANGE POLSKA S.A. jest między innymi przekazanie do ORANGE POLSKA S.A. jednego egzemplarza aktualnej dokumentacji powykonawczej. Inwestor zobowiązany jest zgłosić do ORANGE POLSKA S.A prace min. na 14 dni robocze przed przystąpieniem do robót. Szczegóły dotyczące prowadzenia nadzorów i odbiorów końcowych oraz cennik tych usług można znaleźć na www.orange.pl/wniosekondzior. **Wykonywanie prac na sieci ORANGE POLSKA S.A. bez zgłoszenia jest naruszeniem własności ORANGE POLSKA S.A. i będzie zgłaszane organom ścigania!**
- 19 Zgłoszenie zamiaru prowadzenia prac realizowane jest poprzez wysłanie wniosku. Jeżeli wniosek dotyczy rozpoczęcia prac na sieci miedzianej (Cu) i zasobów wspólnych (Cu i optotelekomunikacyjnej) należy kierować go na adres:
- Orange Polska S.A.
Dostarczanie i Serwis Usług
Wydział Utrzymania Usług i Infrastruktury 3-Lublin
ul. Chodźki 10; 20-093 Lublin
tel. +48 81 718 11 32, fax. +48 81 740 24 49
- Zgłoszenie powinno zawierać m.in.:
- informacje o wykonawcy robót – imię i nazwisko oraz numeru telefonu do kierownika robót
 - certyfikat jakości z serii ISO 9000 lub inny równoważny dokument wydany przez podmiot uprawniony do kontroli jakości w zakresie robót budowlanych;
 - uprawnienia kierownika budowy oraz aktualny wpis do Izby Inżynierów,
 - harmonogram robót oraz miejsce prowadzenia prac,
 - jeden komplet dokumentacji projektowej (wraz z kopią zatwierdzenia projektu przez Orange Polska S.A. oraz kopią pozwolenia na budowę),
 - inne dokumenty określone na etapie projektowania,

W odpowiedzi na złożony wniosek/zamiar rozpoczęcia robót/ przedstawiciel Inwestora (wykonawcy) otrzymuje od komórki Orange Polska, do której kierowany był wniosek numer zgłoszenia, pod którym wniosek został zarejestrowany.

Opłaty za świadczony nadzór, nalicza się od chwili przybycia na plac budowy przedstawiciela ORANGE POLSKA S.A. zgodnie z przekazanym zawiadomieniem Inwestora do chwili zakończenia robót wymagających nadzoru. Opłaty naliczane są za cały okres pobytu przedstawiciela ORANGE POLSKA S.A. Potwierdzeniem sprawowania nadzoru jest Protokół Odbioru Końcowego/Nadzoru Właścicielskiego. Przedmiotowy dokument podpisują przedstawiciele ORANGE POLSKA S.A. i Inwestora. W przypadku odmowy podpisania przez przedstawiciela Inwestora Protokół Odbioru Końcowego/Nadzoru Właścicielskiego ORANGE POLSKA S.A. zastrzega sobie prawo jednostronnego podpisania dokumentu. Przedstawiciel ORANGE POLSKA S.A. wskazuje w Protokole Odbioru Końcowego/Nadzoru

za zgodność z oryginałem

Miłosz Krys

Właścicielskiego przyczynę odmowy podpisania dokumentu przez przedstawiciela Inwestora. Protokół Odbioru Końcowego/Nadzoru Właścicielskiego jest podstawą naliczenia opłat za sprawowanie odpłatnego nadzoru.

20. Dla robót realizowanych na infrastrukturze telekomunikacyjnej będącej w użytkowaniu ORANGE POLSKA S.A. należy spełnić wymóg znakowania miejsca prowadzenia prac tablicą informacyjną.

a. tablica informacyjna przekazywana jest przez przedstawiciela OPL:

- przedstawicielowi inwestora (wykonawcy) na etapie przekazania placu budowy lub,
- przedstawicielowi inwestora (wykonawcy) na etapie rozpoczęcia świadczenia nadzoru nad realizowanymi robotami, dla przypadku, gdy realizowane prace nie wymagają przekazania placu budowy.

b. przedstawiciel inwestora zgłasza zamiar prowadzenia prac wysyłając wniosek na wskazany w punkcie 15 wydanych Warunków Technicznych adres właściwej komórki Wydziału Utrzymania Usług i Infrastruktury lub Wydziału Monitorowania Interwencji Operacyjnych uzupełniając przekazywany zakres informacji o dane dotyczące:

- miejsca prowadzenia prac,
- terminu rozpoczęcia i zakończenia prac,
- nazwiska i numeru telefonu do kierownika robót,

c. w odpowiedzi na złożony wniosek/zamiar rozpoczęcia robót/ przedstawiciel Inwestora (wykonawcy) otrzymuje od komórki Orange Polska, do której kierowany był wniosek (Wydziału Utrzymania Usług i Infrastruktury numer zgłoszenia, pod którym wniosek został zarejestrowany,

d. wykonawca robót uzupełnia tablicę informacyjną (zgodnie z określonym standardem tj.: dane uzupełniane dużymi literami, w sposób trwały, pisakiem koloru czarnego, ścieralnym) wprowadzając następujące dane:

- nazwę firmy - wykonawcę, lub podwykonawcę prac,
- imię nazwisko kierownika robót,
- numer telefonu komórkowego do kierownika robót,
- numer zgłoszenia, pod którym wniosek został zarejestrowany,

e. wykonawca uzupełnia zapisy na tablicy informacyjnej i umieszcza ją w widocznym miejscu np.: na zastawach ochronnych lub za przednią szybą od strony kierowcy w samochodzie wykonawcy znajdującym się na miejscu/w pobliżu wykonywanych prac,

f. po zakończeniu prac oraz usunięciu wprowadzonych zapisów, tablica informacyjna podlega zwrotowi do Orange Polska. Sposób zwrotu tablicy informacyjnej należy uzgodnić z przedstawicielem Orange Polska w momencie przekazania tablicy.

Zakończone prace związane z przebudową infrastruktury ORANGE POLSKA S.A. należy zgłosić do odbioru komórkom wskazanym w punkcie 15 co najmniej 3 dni przed planowanym odbiorem.

21. Inwestor zobowiązany jest przekazać komplet dokumentacji powykonawczej do WUUII – na 5 dni roboczych przed planowanym odbiorem prac, przekazując ją do komórki wskazanej w punkcie 21 wraz z poniższymi danymi:

- 1) Informacja o urządzeniu i jego lokalizacji
 - a. Miejscowość
 - b. Ulica/nazwa drogi
 - c. Rodzaj urządzenia
- 2) Powierzchnia rzutu poziomego urządzenia
- 3) Ogólny plan orientacyjny w skali 1:10000 lub 1:25000 (w przypadku braku WRiZZ zwróci się do WEiZDoI o uzupełnienie)
- 4) Szczegółowy plan sytuacyjny w skali 1:1000 lub 1:500 (w przypadku braku WRiZZ zwróci się do WEiZDoI o uzupełnienie)
- 5) Inne w zależności od Zarządcy drogi np.: wypis z KRS

za zgodność z oryginałem

Miłosz Kłys

22. Inwestor po wykonaniu prac zwróci do ORANGE POLSKA S.A kable telekomunikacyjne miedziane (złom) o znacznej wartości będące jej własnością, które zostały wyłączone z eksploatacji podczas przedmiotowej przebudowy.
23. Niniejsze warunki są ważne przez okres 12 miesięcy od dnia ich wydania.

UWAGA:

Wykonawca przystępując do prac na infrastrukturze ORANGE POLSKA S.A, zobowiązany jest do przestrzegania i stosowania standardów w zakresie bezpieczeństwa i kontroli dostępu w zakresie:

- uzgodnienia terminu rozpoczęcia prac,
- prowadzenia prac wyłącznie pod nadzorem właścicielskim ze strony OPL, -
- oznaczania miejsca prowadzenia prac tablicą informacyjną.

Nie przestrzeganie powyższego może narazić wykonawcę na sankcję finansowe, o których mowa w punkcie

Szczegółowy sposób postępowania dla powyższych wymagań został zapisany:

- w p. 17, 18, 19, 20 niniejszych Warunków Technicznych,
- na stronie www.orange.pl/wniosek nadzor.

Z poważaniem

Dorota Krop

Starszy Specjalista
ds. Zasobów Infrastruktury

Załącznik:

1. Oświadczenie inwestora

za zgodność z oryginałem

Milota Krys

Oświadczenie Inwestora
określające warunki realizacji zadania - rozwiązanie kolizji

złożone w dniu: 20.03.2017 r., przez: Burmistrza Miasta Krasnystaw
reprezentującego Gminę Miasto Krasnystaw
22-300 Krasnystaw, ul. Plac 3-go Maja 29, wpisanym do Centralnej Ewidencji i Informacji
o Działalności Gospodarczej; REGON 110197919; NIP 564-16-69-053
zgodnie z wydrukiem z CEIDG; decyzja o przyznaniu numeru NIP i REGON stanowiącymi załącznik nr 1
do niniejszego Oświadczenia, zwanym dalej Inwestorem,

dla Orange Polska S.A., Al. Jerozolimskie 160, 02-326 Warszawa (dalej zwana OPL)
o następującej treści:

Przedmiotem oświadczenia jest wskazanie warunków realizacji przez Inwestora przebudowy –
zabezpieczenia (rozwiązania kolizji) istniejącej infrastruktury telekomunikacyjnej OPL w związku z
projektowaną budową ul. Jabłonkowej (dr. gm. nr 109780L) w Krasnymstawie

§ 1

1. Realizacja robót, o których mowa w Oświadczeniu, nastąpi zgodnie z wydanymi przez OPL dnia
21.09.2016 r. warunkami technicznymi znak T.ODDKLU/DK.215-627.91/16, których kopia
stanowi załącznik 2 do niniejszego Oświadczenia

§ 2

Inwestor oświadcza, że wykona przebudowę infrastruktury telekomunikacyjnej, własnym
staraniem i na własny koszt, pod nadzorem służb technicznych OPL. Inwestor może korzystać z
pomocy osób trzecich – Wykonawcy.

§ 3

Koordinatorem w zakresie realizacji obowiązków Inwestor wyznacza
p. Romana Wilczyńskiego tel. 82 576-21-57 w. 114

§ 4

Inwestor przyjmuje do wiadomości, że zmiany w przebudowanej infrastrukturze nie stanowią jej
ulepszenia w rozumieniu przepisów Kodeksu Cywilnego oraz do Ustawy o podatku dochodowym
od osób prawnych, a wynikają jedynie z aktualnie obowiązujących wymogów technologicznych.

§ 5

1. Za szkody powstałe w sieci telekomunikacyjnej OPL na skutek prowadzonych prac związanych z
przebudową infrastruktury telekomunikacyjnej na zasadach ogólnych odpowiada Inwestor.
2. Za działania lub zaniechania Wykonawcy Inwestor ponosi odpowiedzialność jak za własne
działania i zaniechania.

§ 6

za zgodność z oryginałem

Mikołaj Krys

Podstawą rozpoczęcia przez Inwestora robót związanych z przebudową infrastruktury telekomunikacyjnej OPL będzie protokolarne przekazanie placu budowy dokonane przy udziale Inwestora, Wykonawcy i OPL

§ 7

1. Inwestor po zakończeniu robót zwróci OPL przebudowaną infrastrukturę telekomunikacyjną.
2. Inwestor najpóźniej w dniu odbioru infrastruktury przekaze OPL także dokumentację powykonawczą wraz z inwentaryzacją geodezyjną a także kopią pozwolenia na budowę.
3. Z czynności przekazania sporządzony zostanie protokół odbioru technicznego,
4. Protokół odbioru technicznego winien być podpisany, przy udziale zainteresowanych stron: Inwestora, Wykonawcy i OPL.

§ 8

1. Niniejsze oświadczenie nie rodzi żadnych zobowiązań finansowych dla OPL
2. Inwestor zrzeka się w związku z wykonanymi robotami wszelkich roszczeń finansowych wobec OPL

§ 9

1. W sprawach nieuregulowanych mają zastosowanie przepisy Kodeksu Cywilnego.
2. Oświadczenie sporządzono w trzech jednobrzmiących egzemplarzach, dla:
 - Inwestora - 1 egz.
 - OPL - 2 egz.

§ 10

1. Integralną część niniejszego oświadczenia stanowią następujące załączniki:
 - Dokumenty formalno -prawne Inwestora
 - Warunki techniczne;

Inwestor

BURMISTRZ

mgr inż. Hanna Mazurkiewicz

* Niepotrzebne skreślić

za zgodność z oryginałem

Miłosz Krys

PROTOKÓŁ NR GG.6630.22.2017 z narady koordynacyjnej

w sprawie uzgodnienia sytuowania dokumentacji projektowej:
proj.bud.sieci ośw.ulicznego ,przebudowy sieci gaz.i telekom.w związku z budową dr.gminnej nr 109780L/ul.
Jabłonkowa /na dz. nr 510,199/10,199/11,199/12,225/1,509/1 w m Góry Przedmieście .gm.Miasto Krasnystaw
Inwestor lub projektant: Miasto Krasnystaw , Plac 3-go Maja 29, 22-300 Krasnystaw
Nr zlecenia: GG.6630. GG.6630.22.2017 r.....Data wpływu: 2017-02-27 r.
Nazwa jednostki projektowej lub autor opracowania : mgr inż.Miłosz J.Kłyś

Starosta Krasnostawski

na naradzie w siedzibie Starostwa Powiatowego w Krasnymstawie po rozpatrzeniu wniosku:

Miasto Krasnystaw , Plac 3-go Maja 29, 22-300 Krasnystaw

w dniu **2017-03-02**

u z g o d n i ł lokalizację :proj.bud.sieci ośw.ulicznego ,przebudowy sieci gaz.i telekom.w związku z budową
dr.gminnej nr 109780L/ul. Jabłonkowa /na dz. nr 510,199/10,199/11,199/12,225/1,509/1 w m Góry Przedmieście
.gm.Miasto Krasnystaw

przy zachowaniu poniższych uwag i zaleceń:

1. Prace ziemne na skrzyżowaniach i zbliżeniach z istniejącym uzbrojeniem należy wykonać pod nadzorem przedstawicieli instytucji i zarządzających sieciami uzbrojenia terenu krzyżującymi się i zbliżonymi do uzgodnionego projektu. O zamiarze prowadzenia prac ziemnych należy powiadomić instytucje branżowe.
2. Podczas prac należy zwrócić szczególną uwagę na zachowanie w stanie nienaruszonym i nie przesunięcie punktów geodezyjnych, które podlegają ochronie w trybie przepisów prawa geodezyjnego i kartograficznego (Dz.U.2010.193.1287 z późniejszymi zmianami). O pracach w pobliżu punktów geodezyjnych powiadomić Starostę Krasnostawskiego.
3. W przypadku braku inwentaryzacji sieci na mapach i braku informacji branżowych o ich przebiegu za ewentualne uszkodzenia sieci w trakcie prac ziemnych odpowiedzialność ponosi zarządzający daną siecią.
4. Prowadzenie robot w pasie drogowym wymaga pisemnego zezwolenia Zarządcy drogi (dotyczy inwestycji realizowanych w pasach drogowych).

Stanowisko uczestników narady koordynacyjnej:

5. Projekt bud.sieci ośw.ulicznego,przebudowy sieci gaz.i telekom. wykonać zgodnie z warunkami technicznymi zawartymi w piśmie nr PSG6IV/ZTI/18W/446774/16-79/1/16 z dnia 11.10.2016 r Polskiej Spółki Gazownictwa ,Sp.z o.o. Oddział w Tarnowie ,Zakład w Lublinie ,ul. Diamentowa 15,20-471 Lublin .
6. Wykonać zgodnie z warunkami technicznymi zawartymi w piśmie Orange Polska, Domena Hurt, Dostarczanie i Serwis Usług, Dział Ewidencji i Zarządzania Danymi o Infrastrukturze, nr TODDKLU/DK.215-62791/16 z dnia 21.09.2016 r.
7. Zachować warunki techniczne zawarte w piśmie Akasha.NET Sp.z o.o. z dnia 26.01.2016 r.

Z up. STAROSTY
Tadeusz Szewczak
PRZEWODNICZĄCY ZESPOŁU
Uzgadniania Dokumentacji Projektowej

Podstawa prawna uzgodnienia :

Ustawa z dn. 17 .05 .1989 r. Prawo geodezyjne i kartograficzne – art. 28 b ust. 1 (Dz. U. z 2010 r Nr193 poz. 1287 z późn. zm.).

za zgodność z oryginałem

Miłosz Kłyś

PROTOKÓŁ NR GG.6630.92.2017 z narady koordynacyjnej

w sprawie uzgodnienia sytuowania dokumentacji projektowej:
proj.przebudowy sieci telekom.w ul.Jabłonkowej na dz. nr 225/3,225/4 w m Góry Przedmieście, gm. Miasto Krasnystaw

Inwestor lub projektant: Miasto Krasnystaw, Plac 3-go Maja 29, 22-300 Krasnystaw

Nr zlecenia: GG.6630. GG.6630.92.2017 r.....Data wpływu: 2017-06-07 r.

Nazwa jednostki projektowej lub autor opracowania : mgr inż.Miłosz J.Kłys

Starosta Krasnostawski

na naradzie w siedzibie Starostwa Powiatowego w Krasnymstawie po rozpatrzeniu wniosku:

Miasto Krasnystaw, Plac 3-go Maja 29, 22-300 Krasnystaw

w dniu **2017-06-08**

u z g o d n i ł lokalizację : proj.przebudowy sieci telekom.w ul.Jabłonkowej na dz. nr 225/3,225/4 w m Góry Przedmieście, gm. Miasto Krasnystaw

przy zachowaniu poniższych uwag i zaleceń:

1. Prace ziemne na skrzyżowaniach i zbliżeniach z istniejącym uzbrojeniem należy wykonać pod nadzorem przedstawicieli instytucji i zarządzających sieciami uzbrojenia terenu krzyżującymi się i zbliżonymi do uzgodnionego projektu. O zamiarze prowadzenia prac ziemnych należy powiadomić instytucje branżowe.
2. Podczas prac należy zwrócić szczególną uwagę na zachowanie w stanie nienaruszonym i nie przesunięcie punktów geodezyjnych, które podlegają ochronie w trybie przepisów prawa geodezyjnego i kartograficznego (Dz.U.2010.193.1287 z późniejszymi zmianami). O pracach w pobliżu punktów geodezyjnych powiadomić Starostę Krasnostawskiego.
3. W przypadku braku inwentaryzacji sieci na mapach i braku informacji branżowych o ich przebiegu za ewentualne uszkodzenia sieci w trakcie prac ziemnych odpowiedzialność ponosi zarządzający daną siecią.
4. Prowadzenie robot w pasie drogowym wymaga pisemnego zezwolenia Zarządcy drogi (dotyczy inwestycji realizowanych w pasach drogowych).

Stanowisko uczestników narady koordynacyjnej:

5. Wykonać zgodnie z warunkami technicznymi zawartymi w piśmie Orange Polska Domena Hurt Dostarczanie i Serwis Usług Dział Ewidencji z Zarządzania Danymi o Infrastrukturze, nr TODDKLU/DK.215-62791/16 z dnia 21.09.2016 r.

za zgodność z oryginałem

Miłosz Kłys

ZŁP STAROSTY
Tadeusz Szewczak
PRZEDSIĘWZIMCĄ I DYREKTOREM ZESPOŁU
Opracowania Dokumentacji Projektowej



STAROSTWO POWIATOWE
22-300 Krasnystaw
ul. Sobieskiego 3
tel. (82) 576 72 86 do 88

Orange Polska S.A.
Domena Hurt
Zarządzanie Zasobami Sieci i IT
Dział Ewidencji i Zarządzania Danymi o Infrastrukturze Łódź
Adres do korespondencji:
ul. Chodźki 10 20-093 Lublin
<http://www.hurt-orange.pl>

Inwestor
Gmina Miasto Krasnystaw
Plac 3-go Maja 29
22-300 Krasnystaw

Lublin, 11 kwietnia 2017r.

Numer pisma: TTIDKLU-.2112-24041/17/DK

Temat: uzgodnienie projektu zabezpieczenia i przebudowy sieci telekomunikacyjnej w związku z projektowaną budową ul. Jabłonkowej w Krasnymstawie (droga gminna nr 109780L)

Szanowni Państwo,

informujemy, że uzgadniamy projekt pt. „Przebudowa i zabezpieczenie sieci telekomunikacyjnej w związku z projektowaną budową ul. Jabłonkowej w Krasnymstawie (droga gminna nr 109780L) pod względem przyjętych rozwiązań technicznych

Przebudowę i zabezpieczenie sieci telekomunikacyjnej należy zrealizować zgodnie z uzgodnionym projektem.

Przynajmniej na 14 dni przed planowanym rozpoczęciem robót, związanych z ingerencją w sieć telekomunikacyjną, Inwestor ma obowiązek pisemnie wystąpić do ORANGE POLSKA S.A., celem wyznaczenia nadzoru nad prowadzonymi robotami i ochroną sieci teletechnicznej. Tryb i zasady zgłoszenia dostępne są na stronie: www.orange.pl/wniosek nadzor. Wzór wniosku o nadzór nad wykonywanymi pracami, który jest umieszczony na ww. stronie, dołączamy do niniejszego uzgodnienia, z możliwością wykorzystania tej formy przekazu, poprzez wypełnienie go i przesłanie na adres:

Orange Polska S.A.

Obsługa Techniczna Klienta

Wydział Utrzymania Usług i Infrastruktury 3-Lublin

ul. Chodźki 10, 20-093 Lublin

e-mail: DiSU.REWUUiLublin@orange.com

Wykonywanie prac na sieci ORANGE POLSKA S.A. bez zgłoszenia jest naruszeniem własności ORANGE POLSKA S.A. i będzie zgłaszane organom ścigania.

Niniejsze uzgodnienie ważne jest przez okres 12 miesięcy od dnia jego wydania.

Z poważaniem

Dorota Krop

Starszy Specjalista

ds. Zasobów Infrastruktury

Załączniki: 1. Wzór wniosku o nadzór właścicielski, 2. 1 egz. projektu budowlano-wykonawczego.

za zgodność z oryginałem

Milena Kłysz

ZAKŁAD ROBÓT DROGOWYCH DROROB

24-100 Puławy; ul. Baczyńskiego 28

NIP: 712-132-43-43

kom: 603-888-732; e-mail: drorob@onet.pl



Z. R. D. DROROB

EGZ.

ZAMAWIAJĄCY:

GMINA MIASTO KRASNYSTAW

22-300 Krasnystaw; Plac 3-go Maja 29

tel. 82 576-21-57; fax. 82 576-23-77;

INWESTYCJA:

**Budowa ul. Jabłonkowej w Krasnymstawie
(dr. gm. nr 109780L)**

OBIEKT:

**Przebudowa sieci telekomunikacyjnych
Operatora ORANGE**
Kategoria obiektu – XXVI – sieci telekomunikacyjne

STADIUM:

PROJEKT BUDOWLANY I WYKONAWCZY
Tom 5 cz. 1 – b. telekomunikacyjna

LOKALIZACJA:

Nr działek str. tytułowa 2

BRANŻA

TELEKOMUNIKACYJNA

Stanowisko:	Imię i nazwisko	Specjalność/zakres	Nr upr.	Podpis
Projektant b. telekom.	Janusz Korbaś	telekomunikacyjna linie, instalacje i urz. liniowe	DTT-TU/02249/02/U	
Sprawdzający b. telekom.	-----	-----	-----	
Kier. pracowni	mgr inż. Miłosz Kłyś	konstr. inżynierska drogi	2743/Lb/94	


Orange Polska S.A.
Dostarczanie i Serwis Usług
Dział Ewidencji i Zarządzania Danymi
o Infrastrukturze 1 - Łódź
ul. Chodźki 10, 20-033 Lublin

*Załącznik do pisma
TTLDKLU-2112-2404H/1710K
z dn. 11.04.2017 r.
Lublin, 11.05.2017 r.*

LUBLIN; marzec 2017 r.

za zgodność z oryginałem

Miłosz Kłyś

	Miejscowość: <input style="width: 100%;" type="text"/>	data: <input style="width: 100%;" type="text"/>																				
Wniosek: <input style="width: 100%;" type="text"/> Proszę wpisać kod pocztowy miejscowości gdzie będą prowadzone prace																						
<input style="width: 100%;" type="text"/> na sieci miedzianej <input style="width: 100%;" type="text"/>																						
<small>(proszę wybrać z listy wyboru)</small>																						
Zamawiający: Imię i nazwisko/Nazwa firmy <input style="width: 100%;" type="text"/> Adres zamieszkania/Siedziby firmy: ulica: <input style="width: 100%;" type="text"/> nr: <input style="width: 100%;" type="text"/> lokal <input style="width: 100%;" type="text"/> Kod pocztowy <input style="width: 100%;" type="text"/> Miejscowość: <input style="width: 100%;" type="text"/> REGON/PESEL <input style="width: 100%;" type="text"/> NIP <input style="width: 100%;" type="text"/> Numer Umowy dzierżawy/najmu infrastruktury****: <input style="width: 100%;" type="text"/>	Wypełnia się automatycznie po podaniu kodu pocztowego Adresat Wniosku: Orange Polska Dostarczanie i Serwis Usług Wydział Utrzymania Usług i Infrastruktury: <input style="width: 100%;" type="text"/> Miejscowość: <input style="width: 100%;" type="text"/> ul.: <input style="width: 100%;" type="text"/> kod pocztowy: <input style="width: 100%;" type="text"/> adres email: <input style="width: 100%;" type="text"/>																					
**** Wpisać jeżeli prace dotyczą infrastruktury na którą została zawarta z Orange Polska umowa dzierżawy/najmu.																						
Osoba składająca wniosek* (osoba do kontaktu): imię: <input style="width: 100%;" type="text"/> nazwisko: <input style="width: 100%;" type="text"/> tel: +48 <input style="width: 100%;" type="text"/> kom: +48 <input style="width: 100%;" type="text"/> PESEL <input style="width: 100%;" type="text"/> E-mail: <input style="width: 100%;" type="text"/>																						
Nr projektu budowlanego/Warunki Techniczne nr pisma: <input style="width: 100%;" type="text"/> W przypadku, gdy Orange Polska nie dysponuje projektem budowlanym zgodnie z którym będą wykonywana prace, Zamawiający zobowiązany jest przekazać projekt budowlany, najpóźniej w dniu przekazania placu budowy.																						
Termin rozpoczęcia prac: <input style="width: 100%;" type="text"/> <input style="width: 100%;" type="text"/> Termin przewidywany Odbioru końcowego: <input style="width: 100%;" type="text"/> <input style="width: 100%;" type="text"/> Uwaga: Opłaty za nadzór będą pobierane wyłącznie za rzeczywisty czas prowadzenia nadzoru - patrz załącznik Opis prac: <input style="width: 100%;" type="text"/>																						
Prace będą prowadzone w trybie (rodzaj zamawianego Nadzoru właścicielskiego): <input style="width: 100%;" type="text"/>																						
<table border="1" style="width: 100%; border-collapse: collapse;"> <thead> <tr> <th style="width: 20%;">Lokalizacja prac</th> <th style="width: 20%;">województwo</th> <th style="width: 20%;">powiat</th> <th style="width: 20%;">gmina</th> <th style="width: 20%;">miejscowość</th> </tr> </thead> <tbody> <tr> <td>***Jeśli brak adresów pocztowych wpisać nr działek.</td> <td>ul. 1</td> <td>nr od-do:</td> <td>ul. 4</td> <td>nr od-do:</td> </tr> <tr> <td></td> <td>ul. 2</td> <td>nr od-do:</td> <td>ul. 5</td> <td>nr od-do:</td> </tr> <tr> <td></td> <td>ul. 3</td> <td>nr od-do:</td> <td>ul. 6</td> <td>nr od-do:</td> </tr> </tbody> </table>			Lokalizacja prac	województwo	powiat	gmina	miejscowość	***Jeśli brak adresów pocztowych wpisać nr działek.	ul. 1	nr od-do:	ul. 4	nr od-do:		ul. 2	nr od-do:	ul. 5	nr od-do:		ul. 3	nr od-do:	ul. 6	nr od-do:
Lokalizacja prac	województwo	powiat	gmina	miejscowość																		
***Jeśli brak adresów pocztowych wpisać nr działek.	ul. 1	nr od-do:	ul. 4	nr od-do:																		
	ul. 2	nr od-do:	ul. 5	nr od-do:																		
	ul. 3	nr od-do:	ul. 6	nr od-do:																		
Podmiot, który będzie prowadził prace (Wpisać jeśli inny niż Zamawiający. Podać: nazwa, siedziba, miejscowość, kod pocztowy, ulica, nr ulicy, tel, kontaktowy): <input style="width: 100%;" type="text"/>																						
Dane do wystawienia faktury VAT za wykonanie Nadzoru właścicielskiego i Odbioru końcowego: Zamawiający lub Płatnik: <input style="width: 100%;" type="text"/> Adres zamieszkania/siedziba: <input style="width: 100%;" type="text"/> REGON <input style="width: 100%;" type="text"/> Wszelkie informacje są dostępne pod adresem: NIP <input style="width: 100%;" type="text"/> http://www.orange.pl/kontrola-dostepu-do-infrastruktury.php																						
Zamawiający zobowiązany jest zawiadomić Orange Polska o zmianie danych zawartych w niniejszym Wniosku lub Załączniku Zamawiający oświadcza, że zapoznał się i akceptuje treść "Zasad wykonywania Odbioru końcowego i Nadzoru właścicielskiego przez Orange Polska S.A." wraz z cennikiem świadczenia nadzoru.																						
* Osoba składająca Wniosek zobowiązana jest posiadać stosowne pełnomocnictwo do reprezentowania podmiotu, w imieniu którego występuje. ** wymagane wypełnienie pól DEIZDol																						

BURMISTRZ KRASNEGOSTAWU

Plac 3-go Maja 29
22-300 Krasnystaw

STAROSTWO POWIATOWE
22-300 Krasnystaw
ul. Sobieskiego 3
tel. (82) 576 72 80 do 88

Krasnystaw, dnia 09.05.2017r.

MOŚ.7230.UD.21.2.2017

Zakład Robót Drogowych

DROROB

mgr inż. Miłosz J. Kłyś

ul. Baczyńskiego 28

24-100 Puławy

W odpowiedzi na wniosek z dnia 04.05.2017r. dotyczący uzgodnienia projektu budowlanego pn. „Budowa ul. Jabłonkowej w Krasnymstawie”, Burmistrz Krasnegostawu uzgadnia bez uwag omawianą dokumentację projektową w zakresie przebudowy urządzeń gazowych, przebudowy sieci telekomunikacyjnej Orange oraz przebudowy sieci telekomunikacyjnej Akasha.Net.

BURMISTRZ

mgr inż. Hanna Mazurkiewicz

za zgodność z oryginałem

Miłosz Kłyś



OŚWIADCZENIE

Potwierdzam zgodność niniejszej mapy
z oryginałem mapy do celów projektowych
przyjętej do zasobów PODGIG w Krasnymstawie
i zarejestrowanej pod n-rem P.0606.2016.951

Puławy, dn. 02.12.2016 r.

Powiadza się, że niniejszy dokument został opracowany
w wyniku prac geodezyjnych i kartograficznych, których
rezultaty zawiera operat. techniczny wpisany do ewidencji
materiałów państwowego zasobu geodezyjnego i kartograficznego
STAROSTWA KRAKOWSKIEGO
Powiatowy Ośrodek Dokumentacji Geodezyjnej i Kartograficznej
w Krasnymstawie
Usługi i usługi geodezyjne i kartograficzne
P.0606.2016.951
28.11.2016
28.11.2016
Imię, nazwisko i podpis osoby reprezentującej organ

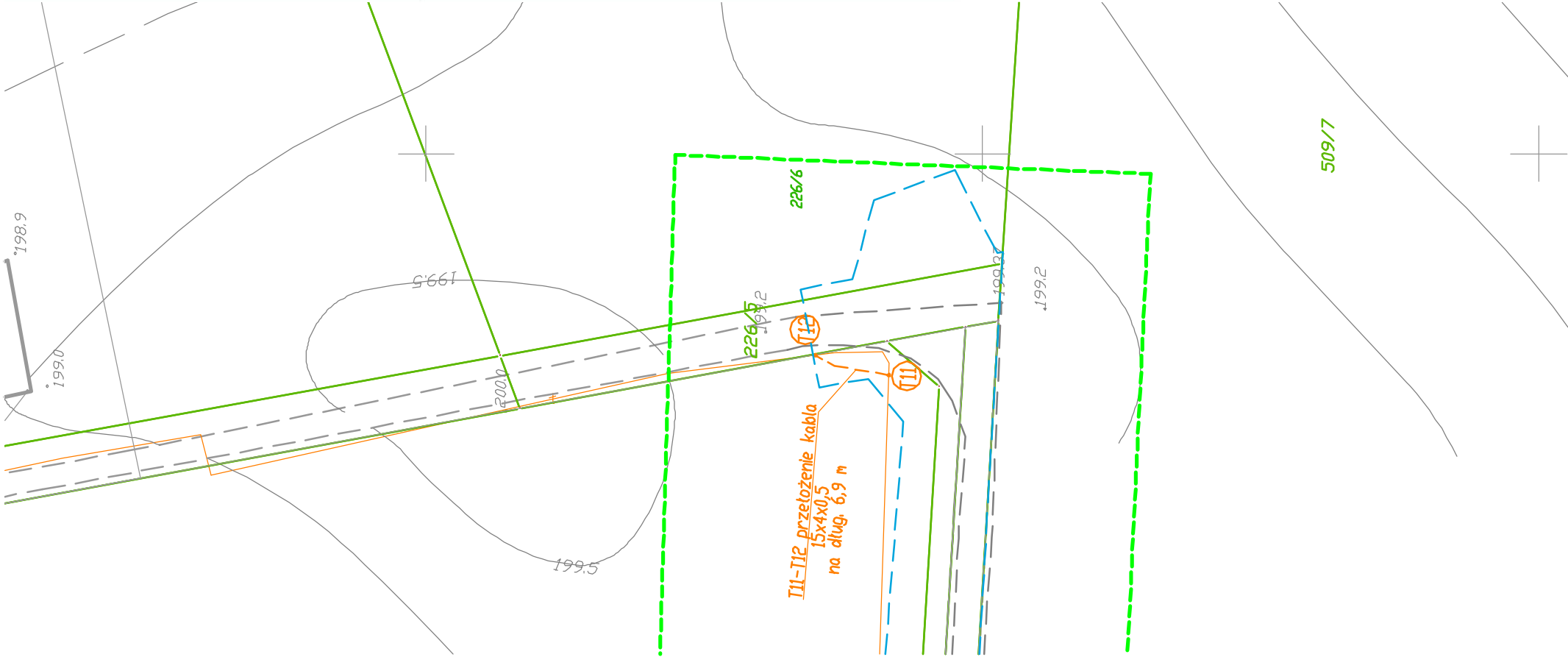
Z. up. STAROSTY
Tomasz Szymczyk
GŁÓWNY SPECJALISTA

UWAGA.
1) Przebudowa kabli telekomunikacyjnych Akasha.Net wg odrębnego Projektu
2) Zachowano numerację kolizji wg Projektu Zagospodarowania Terenu

ZAMAWIAJĄCY: Miasto Krasnystaw 22-300 Krasnystaw ul. Plac 3-maja 29 tel. 82 576-21-57; fax. 82 576-23-77	
WYKONAWCA: Zakład Robót Drogowych DROROB 24-100 Puławy: ul. Baczyńskiego 28 kom. 603-888-732; e-mail: drorob@onet.pl	
Nazwa dokumentacji	Budowa ul. Jabłonkowej w Krasnymstawie
Stadium Bieżąca	PROJEKT BUDOWLANY, b. telekomunikacyjna Operator ORANGE
Tytuł rysunku	PLAN SYTUACYJNY
Projektant	Janusz Kozłowski
Scenariusz	
III	2017
Data	
Skala	1:500
Nr rys.	1
Udr. nr DT-1/02/2019/02/U	

MAPA DO CELÓW PROJEKTOWYCH		6640.1035.2016
Oznaczenie kancelaryjne zgłoszenia pracy geodezyjnej	Krasnystaw	
Miejscowość		
Jednostka ewidencyjna	Identyfikator nazwa	060601_1 Krasnystaw Miasto
Obrob ewidencyjny	Identyfikator nazwa	060601_1.0003 Góry Przedmieście
Skala mapy		1:500
Nazwa układu współrzędnych	prostokątnych płaskich	2000/8
Mapa aktualna wg stanu na dzień:	wysokości	Kronsztadt 60
Numer działki i oznaczenie granic obszaru, który był przedmiotem aktualizacji:		08-11-2016
Służebności gruntowe mające wpływ na zagospodarowanie gruntów zlokalizowanych w granicach projektowanej inwestycji		Zgodnie z zakresem
Kontur użytku gruntowego, który nie jest ujawniony w bazie danych ewidencji gruntów i budynków		Nie badano służebności gruntowych ze względu na charakter liniowy projektowanego obiektu.
Niniejszą mapę wykonano metodą na podstawie zaktualizowanej w obszarze objętym zamknięciem mapy zasadniczej w skali 1: 500 sekcje 8 146 13 25 1.4, 8 146 13 25 2.3		
Obszar aktualizacji: gruba przerywana linia kolonu zielonego.		
Treść mapy analogowej zgodna z treścią mapy ewidencyjnej.		
BUDMAP Biuro Usług Geodezyjnych Piotr Szydłowski ul. Dumikowskiego 13/59 20-425 Lublin NIP: 564-166-24-01 REGON: 060517166 tel. 742 629-2316 e-mail: geodezja@budmap.pl Nazwa / imię i nazwisko Wykonawcy GEODETA		
inż. Piotr Szydłowski		
GEODETA UPRAWNIONY Andrzej Szymczyk pozwolenie Nr 12815 30-453 Lublin ul. Mielnicka 16/54 Imię i nazwisko, nr uprawnień oraz data i podpis geodety uprawnionego. 08.11.2016.		

STAROSTA KRAKOWSKI
Na podstawie art. 28b ust. 1 ustawy z dnia 17 maja 1989 r.
Prawo geodezyjne i kartograficzne
(Dz. U. z 2010 r. Nr 150 poz. 1287 z późn. zm.)
upoważnia, bud. 3101, 3102, 3103, 3104, 3105, 3106, 3107, 3108, 3109, 3110, 3111, 3112, 3113, 3114, 3115, 3116, 3117, 3118, 3119, 3120, 3121, 3122, 3123, 3124, 3125, 3126, 3127, 3128, 3129, 3130, 3131, 3132, 3133, 3134, 3135, 3136, 3137, 3138, 3139, 3140, 3141, 3142, 3143, 3144, 3145, 3146, 3147, 3148, 3149, 3150, 3151, 3152, 3153, 3154, 3155, 3156, 3157, 3158, 3159, 3160, 3161, 3162, 3163, 3164, 3165, 3166, 3167, 3168, 3169, 3170, 3171, 3172, 3173, 3174, 3175, 3176, 3177, 3178, 3179, 3180, 3181, 3182, 3183, 3184, 3185, 3186, 3187, 3188, 3189, 3190, 3191, 3192, 3193, 3194, 3195, 3196, 3197, 3198, 3199, 3200, 3201, 3202, 3203, 3204, 3205, 3206, 3207, 3208, 3209, 3210, 3211, 3212, 3213, 3214, 3215, 3216, 3217, 3218, 3219, 3220, 3221, 3222, 3223, 3224, 3225, 3226, 3227, 3228, 3229, 3230, 3231, 3232, 3233, 3234, 3235, 3236, 3237, 3238, 3239, 3240, 3241, 3242, 3243, 3244, 3245, 3246, 3247, 3248, 3249, 3250, 3251, 3252, 3253, 3254, 3255, 3256, 3257, 3258, 3259, 3260, 3261, 3262, 3263, 3264, 3265, 3266, 3267, 3268, 3269, 3270, 3271, 3272, 3273, 3274, 3275, 3276, 3277, 3278, 3279, 3280, 3281, 3282, 3283, 3284, 3285, 3286, 3287, 3288, 3289, 3290, 3291, 3292, 3293, 3294, 3295, 3296, 3297, 3298, 3299, 3300, 3301, 3302, 3303, 3304, 3305, 3306, 3307, 3308, 3309, 3310, 3311, 3312, 3313, 3314, 3315, 3316, 3317, 3318, 3319, 3320, 3321, 3322, 3323, 3324, 3325, 3326, 3327, 3328, 3329, 3330, 3331, 3332, 3333, 3334, 3335, 3336, 3337, 3338, 3339, 3340, 3341, 3342, 3343, 3344, 3345, 3346, 3347, 3348, 3349, 3350, 3351, 3352, 3353, 3354, 3355, 3356, 3357, 3358, 3359, 3360, 3361, 3362, 3363, 3364, 3365, 3366, 3367, 3368, 3369, 3370, 3371, 3372, 3373, 3374, 3375, 3376, 3377, 3378, 3379, 3380, 3381, 3382, 3383, 3384, 3385, 3386, 3387, 3388, 3389, 3390, 3391, 3392, 3393, 3394, 3395, 3396, 3397, 3398, 3399, 3400, 3401, 3402, 3403, 3404, 3405, 3406, 3407, 3408, 3409, 3410, 3411, 3412, 3413, 3414, 3415, 3416, 3417, 3418, 3419, 3420, 3421, 3422, 3423, 3424, 3425, 3426, 3427, 3428, 3429, 3430, 3431, 3432, 3433, 3434, 3435, 3436, 3437, 3438, 3439, 3440, 3441, 3442, 3443, 3444, 3445, 3446, 3447, 3448, 3449, 3450, 3451, 3452, 3453, 3454, 3455, 3456, 3457, 3458, 3459, 3460, 3461, 3462, 3463, 3464, 3465, 3466, 3467, 3468, 3469, 3470, 3471, 3472, 3473, 3474, 3475, 3476, 3477, 3478, 3479, 3480, 3481, 3482, 3483, 3484, 3485, 3486, 3487, 3488, 3489, 3490, 3491, 3492, 3493, 3494, 3495, 3496, 3497, 3498, 3499, 3500, 3501, 3502, 3503, 3504, 3505, 3506, 3507, 3508, 3509, 3510, 3511, 3512, 3513, 3514, 3515, 3516, 3517, 3518, 3519, 3520, 3521, 3522, 3523, 3524, 3525, 3526, 3527, 3528, 3529, 3530, 3531, 3532, 3533, 3534, 3535, 3536, 3537, 3538, 3539, 3540, 3541, 3542, 3543, 3544, 3545, 3546, 3547, 3548, 3549, 3550, 3551, 3552, 3553, 3554, 3555, 3556, 3557, 3558, 3559, 3560, 3561, 3562, 3563, 3564, 3565, 3566, 3567, 3568, 3569, 3570, 3571, 3572, 3573, 3574, 3575, 3576, 3577, 3578, 3579, 3580, 3581, 3582, 3583, 3584, 3585, 3586, 3587, 3588, 3589, 3590, 3591, 3592, 3593, 3594, 3595, 3596, 3597, 3598, 3599, 3600, 3601, 3602, 3603, 3604, 3605, 3606, 3607, 3608, 3609, 3610, 3611, 3612, 3613, 3614, 3615, 3616, 3617, 3618, 3619, 3620, 3621, 3622, 3623, 3624, 3625, 3626, 3627, 3628, 3629, 3630, 3631, 3632, 3633, 3634, 3635, 3636, 3637, 3638, 3639, 3640, 3641, 3642, 3643, 3644, 3645, 3646, 3647, 3648, 3649, 3650, 3651, 3652, 3653, 3654, 3655, 3656, 3657, 3658, 3659, 3660, 3661, 3662, 3663, 3664, 3665, 3666, 3667, 3668, 3669, 3670, 3671, 3672, 3673, 3674, 3675, 3676, 3677, 3678, 3679, 3680, 3681, 3682, 3683, 3684, 3685, 3686, 3687, 3688, 3689, 3690, 3691, 3692, 3693, 3694, 3695, 3696, 3697, 3698, 3699, 3700, 3701, 3702, 3703, 3704, 3705, 3706, 3707, 3708, 3709, 3710, 3711, 3712, 3713, 3714, 3715, 3716, 3717, 3718, 3719, 3720, 3721, 3722, 3723, 3724, 3725, 3726, 3727, 3728, 3729, 3730, 3731, 3732, 3733, 3734, 3735, 3736, 3737, 3738, 3739, 3740, 3741, 3742, 3743, 3744, 3745, 3746, 3747, 3748, 3749, 3750, 3751, 3752, 3753, 3754, 3755, 3756, 3757, 3758, 3759, 3760, 3761, 3762, 3763, 3764, 3765, 3766, 3767, 3768, 3769, 3770, 3771, 3772, 3773, 3774, 3775, 3776, 3777, 3778, 3779, 3780, 3781, 3782, 3783, 3784, 3785, 3786, 3787, 3788, 3789, 3790, 3791, 3792, 3793, 3794, 3795, 3796, 3797, 3798, 3799, 3800, 3801, 3802, 3803, 3804, 3805, 3806, 3807, 3808, 3809, 3810, 3811, 3812, 3813, 3814, 3815, 3816, 3817, 3818, 3819, 3820, 3821, 3822, 3823, 3824, 3825, 3826, 3827, 3828, 3829, 3830, 3831, 3832, 3833, 3834, 3835, 3836, 3837, 3838, 3839, 3840, 3841, 3842, 3843, 3844, 3845, 3846, 3847, 3848, 3849, 3850, 3851, 3852, 3853, 3854, 3855, 3856, 3857, 3858, 3859, 3860, 3861, 3862, 3863, 3864, 3865, 3866, 3867, 3868, 3869, 3870, 3871, 3872, 3873, 3874, 3875, 3876, 3877, 3878, 3879, 3880, 3881, 3882, 3883, 3884, 3885, 3886, 3887, 3888, 3889, 3890, 3891, 3892, 3893, 3894, 3895, 3896, 3897, 3898, 3899, 3900, 3901, 3902, 3903, 3904, 3905, 3906, 3907, 3908, 3909, 3910, 3911, 3912, 3913, 3914, 3915, 3916, 3917, 3918, 3919, 3920, 3921, 3922, 3923, 3924, 3925, 3926, 3927, 3928, 3929, 3930, 3931, 3932, 3933, 3934, 3935, 3936, 3937, 3938, 3939, 3940, 3941, 3942, 3943, 3944, 3945, 3946, 3947, 3948, 3949, 3950, 3951, 3952, 3953, 3954, 3955, 3956, 3957, 3958, 3959, 3960, 3961, 3962, 3963, 3964, 3965, 3966, 3967, 3968, 3969, 3970, 3971, 3972, 3973, 3974, 3975, 3976, 3977, 3978, 3979, 3980, 3981, 3982, 3983, 3984, 3985, 3986, 3987, 3988, 3989, 3990, 3991, 3992, 3993, 3994, 3995, 3996, 3997, 3998, 3999, 4000, 4001, 4002, 4003, 4004, 4005, 4006, 4007, 4008, 4009, 4010, 4011, 4012, 4013, 4014, 4015, 4016, 4017, 4018, 4019, 4020, 4021, 4022, 4023, 4024, 4025, 4026, 4027, 4028, 4029, 4030, 4031, 4032, 4033, 4034, 4035, 4036, 4037, 4038, 4039, 4040, 4041, 4042, 4043, 4044, 4045, 4046, 4047, 4048, 4049, 4050, 4051, 4052, 4053, 4054, 4055, 4056, 4057, 4058, 4059, 4060, 4061, 4062, 4063, 4064, 4065, 4066, 4067, 4068, 4069, 4070, 4071, 4072, 4073, 4074, 4075, 4076, 4077, 4078, 4079, 4080, 4081, 4082, 4083, 4084, 4085, 4086, 4087, 4088, 4089, 4090, 4091, 4092, 4093, 4094, 4095, 4096, 4097, 4098, 4099, 4100, 4101, 4102, 4103, 4104, 4105, 4106, 4107, 4108, 4109, 4110, 4111, 4112, 4113, 4114, 4115, 4116, 4117, 4118, 4119, 4120, 4121, 4122, 4123, 4124, 4125, 4126, 4127, 4128, 4129, 4130, 4131, 4132, 4133, 4134, 4135, 4136, 4137, 4138, 4139, 4140, 4141, 4142, 4143, 4144, 4145, 4146, 4147, 4148, 4149, 4150, 4151, 4152, 4153, 4154, 4155, 4156, 4157, 4158, 4159, 4160, 4161, 4162, 4163, 4164, 4165, 4166, 4167, 4168, 4169, 4170, 4171, 4172, 4173, 4174, 4175, 4176, 4177, 4178, 4179, 4180, 4181, 4182, 4183, 4184, 4185, 4186, 4187, 4188, 4189, 4190, 4191, 4192, 4193, 4194, 4195, 4196, 4197, 4198, 4199, 4200, 4201, 4202, 4203, 4204, 4205, 4206, 4207, 4208, 4209, 4210, 4211, 4212, 4213, 4214, 4215, 4216, 4217, 4218, 4219, 4220, 4221, 4222, 4223, 4224, 4225, 4226, 4227, 4228, 4229, 4230, 4231, 4232, 4233, 4234, 4235, 4236, 4237, 4238, 4239, 4240, 4241, 4242, 4243, 4244, 4245, 4246, 4247, 4248, 4249, 4250, 4251, 4252, 4253, 4254, 4255, 4256, 4257, 4258, 4259, 4260, 4261, 4262, 4263, 4264, 4265, 4266, 4267, 4268, 4269, 4270, 4271, 4272, 4273, 4274, 4275, 4276, 4277, 4278, 4279, 4280, 4281, 4282, 4283, 4284, 4285, 4286, 4287, 4288, 4289, 4290, 4291, 4292, 4293, 4294, 4295, 4296, 4297, 4298, 4299, 4300, 4301, 4302, 4303, 4304, 4305, 4306, 4307, 4308, 4309, 4310, 4311, 4312, 4313, 4314, 4315, 4316, 4317, 4318, 4319, 4320, 4321, 4322, 4323, 4324, 4325, 4326, 4327, 4328, 4329, 4330, 4331, 4332, 4333, 4334, 4335, 4336, 4337, 4338, 4339, 4340, 4341, 4342, 4343, 4344, 4345, 4346, 4347, 4348, 4349, 4350, 4351, 4352, 4353, 4354, 4355, 4356, 4357, 4358, 4359, 4360, 4361, 4362, 4363, 4364, 4365, 4366, 4367, 4368, 4369, 4370, 4371, 4372, 4373, 4374, 4375, 4376, 4377, 4378, 4379, 4380, 4381, 4382, 4383, 4384, 4385, 4386, 4387, 4388, 4389, 4390, 4391, 4392, 4393, 4394, 4395, 4396, 4397, 4398, 4399, 4400, 4401, 4402, 4403, 4404, 4405, 4406, 4407, 4408, 4409, 4410, 4411, 4412, 4413, 4414, 4415, 4416, 4417, 4418, 4419, 4420, 4421, 4422, 4423, 4424, 4425, 4426, 4427, 4428, 4429, 4430, 4431, 4432, 4433, 4434, 4435, 4436, 4437, 4438, 4439, 4440, 4441, 4442, 4443, 4444, 4445, 4446, 4447, 4448, 4449, 4450, 4451, 4452, 4453, 4454, 4455, 4456, 4457, 4458, 4459, 4460, 4461, 4462, 4463, 4464, 4465, 4466, 4467, 4468, 4469, 4470, 4471, 4472, 4473, 4474, 4475, 4476, 4477, 4478, 4479, 4480, 4481, 4482, 4483, 4484, 4485, 4486, 4487, 4488, 4489, 4490, 4491, 4492, 4493, 4494, 4495, 4496, 4497, 4498, 4499, 4500, 4501, 4502, 4503, 4504, 4505, 4506, 4507, 4508, 4509, 4510, 4511, 4512, 4513, 4514, 4515, 4516, 4517, 4518, 4519, 4520, 4521, 4522, 4523, 4524, 4525, 4526, 4527, 4528, 4529, 4530, 4531, 4532, 4533, 4534, 4535, 4536, 4537, 4538, 4539, 4540, 4541, 4542, 4543, 4544, 4545, 4546, 4547, 4548, 4549, 4550, 4551, 4552, 4553, 4554, 4555, 4556, 4557, 4558, 4559, 4560, 4561, 4562, 4563, 4564, 4565, 4566, 4567, 4568, 4569, 4570, 4571, 4572, 4573, 4574, 4575, 4576, 4577, 4578, 4579, 4580, 4581, 4582, 4583, 4584, 4585, 4586, 4587, 4588, 4589, 4590, 4591, 4592, 4593, 4594, 4595, 4596, 4597, 4598, 4599, 4600, 4601, 4602, 4603, 4604, 4605, 4606, 4607, 4608, 4609, 4610, 4611, 4612, 4613, 4614, 4615, 4616, 4617, 4618, 4619, 4620, 4621, 4622, 4623, 4624, 4625, 4626, 4627, 4628, 4629, 4630, 4631, 4632, 4633, 4634, 4635, 4636, 4637, 4638, 4639, 4640, 4641, 4642, 4643, 4644, 4645, 4646, 4647, 4648, 4649, 4650, 4651, 4652, 4653, 4654, 4655, 4656, 4657, 4658, 4659, 4660, 4661, 4662, 4663, 4664, 4665, 4666, 4667, 4668, 4669, 4670, 4671, 4672, 4673, 4674, 4675, 4676, 4677, 4678, 4679, 4680, 4681, 4682, 4683, 4684, 4685, 4686, 4687, 4688, 4689, 4690, 4691, 4692, 4693, 4694, 4695, 4696, 4697, 4698, 4699, 4700, 4701, 4702, 4703, 4704, 4705, 4706, 4707, 4708, 4709, 4710, 4711, 4712, 4713, 4714, 4715, 4716, 4717, 4718, 4719, 4720, 4721, 4722, 4723, 4724, 4725, 4726, 4727, 4728, 4729, 4730, 4731, 4732, 4733, 4734, 4735, 4736, 4737, 4738, 4739, 4740, 4741, 4742, 4743, 4744, 4745, 4746, 4747, 4748, 4749, 4750, 4751, 4752, 4753, 4754, 4755, 4756, 4757, 4758, 4759, 4760, 4761, 4762, 4763, 4764, 4765, 4766, 4767, 4768, 4769, 4770, 4771, 4772, 4773, 4774, 4775, 4776, 4777, 4778, 4779, 4780, 4781, 4782, 4783, 4784, 4785, 4786, 4787, 4788, 4789, 4790, 4791, 4792, 4793, 4794, 4795, 4796, 4797, 4798, 4799, 4800, 4801, 4802, 4803, 4804, 4805, 4806, 4807, 4808, 4809, 481



509/7

- LEGENDA
- granica działek
 - proj. granica pasa
 - przełożenie kabla telefonicznego (Cu) Orange
 - rura osłonowa typu APS
 - istniejące kable telekomunikacyjne (Cu) Orange

MAPA DO CELÓW PROJEKTOWYCH	
Oznaczenie kancelaryjne zgłoszenia pracy geodezyjnej	6640.1035.2016
Miejscowość	Krasnystaw
Jednostka ewidencyjna	Identyfikator nazwa
Obręb ewidencyjny	Identyfikator nazwa
Skala mapy	1:500
Nazwa układu współrzędnych	2000/8
Mapa aktualna wg stanu na dzień:	Kronsztadt 60
Numer działki i oznaczenie granic obszaru, który był przedmiotem aktualizacji:	08-11-2016
Słuźebności gruntowe mające wpływ na zagospodarowanie gruntów zlokalizowanych w granicach projektowanej inwestycji	Zgodnie z zakresem Nie badano słuźebności gruntowych ze względu na charakter liniowy projektowanego obiektu.
Kontur użytku gruntowego, który nie jest ujawniony w bazie danych ewidencji gruntów i budynków	
Niniejszą mapę wykonano metodą na podstawie zaktualizowanej w obszarze objętym zamówieniem mapy zasadniczej w skali 1: 500 sekcje 8.146.13.25.1.4, 8.146.13.25.2.3. Obszar aktualizacji: gruba przerywana linia kolonu zielonego. Treść mapy analogowej zgodna z treścią mapy ewidencyjnej.	

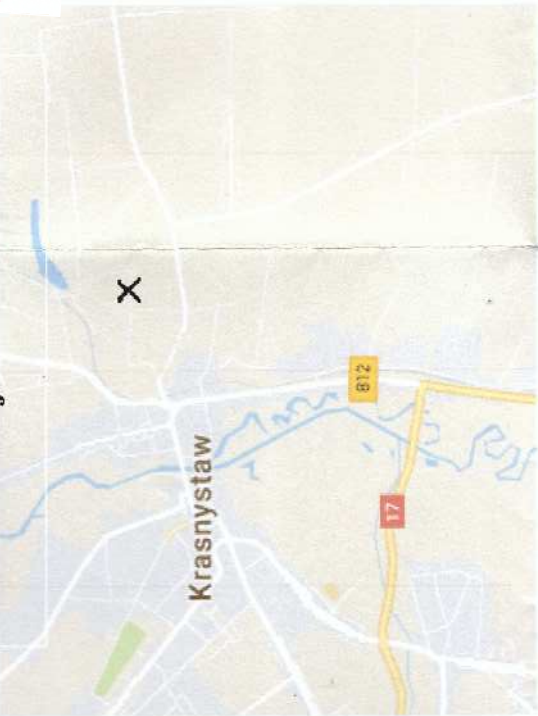
BUDMAP
Biuro Usług Geodezyjnych
Piotr Szydłowski
ul. Dąbrowskiego 13:59 20-425 Lublin
NIP: 564-166-24-01 REGON: 060517966
tel. 722-998-236
Nazwa / imię i nazwisko / Wykonawcy
GEODETA UPRAWNIONY
Andrzej Szymczyk
pozwolenie Nr 12815
20-553 Lublin ul. Hetmańska 16/05

Imię i nazwisko, nr uprawnień oraz data i podpis geodety uprawnionego, który opracował mapę.
08.11.2016r.

STAROSTA KRASNOSTAWSKI
Na podstawie art. 26b ust. 1 ustawy z dnia 17 maja 2009 r. Prawo geodezyjne i kartograficzne (Dz. U. z 2010 r. Nr 193 poz. 1287 z późn. zm.)
uzgodnił **Proj. przekazy sioć telkam**
4. ul. Jabłonkowskiej na dz. 225/3, 225/4, obr. Góry Przedmieście
Uzgodnienia dokonano na naradzie koordynac. przeprowadzonej w formie stacjonarnej w siedz. Starostwa Powiatowego w Krasnymstawie
TG 6600 - 92 201.7 w dniu 08.06.2017

Z up. STAROSTY
Tadeusz Dziurzyński
PRZEWODNICZĄCY ZESPÓŁU
Uzgadniania Dokumentacji Projektowej

Szkic orientacji w skali 1:10000



STAROSTA KRASNOSTAWSKI
Pozwolenie na wytyczenie linii rozgraniczającej i na wykonanie pomiarów geodezyjnych
Pozwolenie Nr 12815
20-553 Lublin ul. Hetmańska 16/05

Imię i nazwisko, nr uprawnień oraz data i podpis geodety uprawnionego, który opracował mapę.
08.11.2016r.

OŚWIADCZENIE

Potwierdzam zgodność niniejszej mapy z oryginałem mapy do celów projektowych przyjętej do zasobów **PODGIG** w Krasnymstawie i zarejestrowanej pod n-rem P.0606.2016.951

Puławy, dn. 02.12.2016 r.

mgr inż. **Janusz J. Kłyś**
Upr. Bud. Nr 2/43/Lb/94

UWAGA.

- 1) Przebudowa kabli telekomunikacyjnych Akasha.Net wg odrębnego Projektu
- 2) Zachowano numerację kolizji wg Projektu Zagospodarowania Terenu

ZAMAWIAJĄCY: Miasto Krasnystaw

22-300 Krasnystaw ul. Plac 3-maja 29
tel. 82 576-21-57; fax. 82 576-23-77

WYKONAWCA: Zakład Robót Drogowych DROROB

24-100 Puławy; ul. Baczyńskiego 28

kom. 603-888-732; e-mail: drorob@onet.pl

Nazwa dokumentacji	Budowa ul. Jabłonkowej w Krasnymstawie	Data	VI 2017
Stadium Branża	PROJEKT BUDOWLANY, b. telekomunikacyjna Operator ORANGE	Skala	1:500
Tytuł rysunku	PLAN SYTUACYJNY – KOREKTA TRASY T11–T12	Nr rys.	1a
Projektant	Janusz Korbaś	upr. nr DTT–TU.02249/02/U	
Sprawdzający			

STAROSTWO POWIATOWE
22-300 Krasnystaw
ul. Sobieskiego 3
tel. (82) 576 72 86 do 88